




3. MELLÉKLET





A TEMETŐKERT ÉRTÉKLELTÁR ADAT-TÁBLÁZATA

A temetőkert minden 1900 előtti síremléke helyi védelem alatt álljon!



Kiemelten jellegzetes értékes síremlékek egyedi településképi védelemre javasoltak.

TEMETŐKERT -kiemelten jellegzetes emlékek					
1.	Fő u temető- kert 161	kőkereszt	Vörös mészkő kőkereszt, korpusz féldombormű fémöntvény, öntvény INRI feliratszalag fenn. 4,3 m magas felirata megkopott, évszám jól látszik: 1897		úttól 13 m, északi telekhatártól 6 m
2.	Fő u temető- kert 161	síremlék (ref. felekezetű)	szívalakú 1823., legrégebb megmaradt síremlék.		a típus egyetlen képviselője a helyszínen! (Balatonudvari műemlék- temetőben van még hasonló) É 46°58'9" K 17°49'53"
3.	Fő u temető- kert 161	síremlék	Ref. lelkeszi obeliszk, öntöttvas kerítéssel övezve FÁBIÁN JÓZSEF gyülekezet predikátora, 1889		burjánzó benövés takarja É 46°58'91" K 17°49'50"

BALATONSZŐLŐS TELEPÜLÉSI ÖRÖKSÉGVÉDELMI HATÁSTANULMÁNYA ÉS TELEPÜLÉSI ÉRTÉKLELTÁRA
 készítette: Dr. Vukov Konstantin okl. építész, műemlékvédelmi szakmérnök, szakértő

4.	Fő u temető- kert 162/1	síremlék (ref. felekezetű)	vörös mészkő, íves záródású sztélé típus 1837		É 46°58'9" K 17°49'53"
5.	Fő u temető- kert 162/1	síremlék (ref. felekezetű)	vörös mészkő, íves záródású sztélé típus, csillaggal a fejrészen. („Kis Ferenc”)		É 46°58'6" K 17°49'34"
6.	Fő u temető- kert 162/1	síremlék (ref. felekezetű)	vörös mészkő timpanonos záródású sztélé típusú síremlék, koszorúval a fejrészen. 1846		É 46°58'9" K 17°49'32"
7.	Fő u temető- kert 161	síremlék (ref. felekezetű)	vörös mészkő, íves záródású sztélé típus, csillaggal a fejrészen. 1841		É 46°58'8" K 17°49'40"

BALATONSZŐLŐS TELEPÜLÉSI ÖRÖKSÉGVÉDELMI HATÁSTANULMÁNYA ÉS TELEPÜLÉSI ÉRTÉKLELTÁRA
 készítette: Dr. Vukov Konstantin okl. építész, műemlékvédelmi szakmérnök, szakértő

8.	Fő u temető- kert 162/1	síremlék (róm. kat. felekezetű)	kevés megmaradt katolikus síremlék egyike, 1854		É 46°58'79" K 17°49'34"
9.	Fő u temető- kert 162/1	síremlék	családi sír obeliszk, HARDI DÁNIEL 1874		az újabb temetőrészben áll É 46°58'72" K 17°49'78"